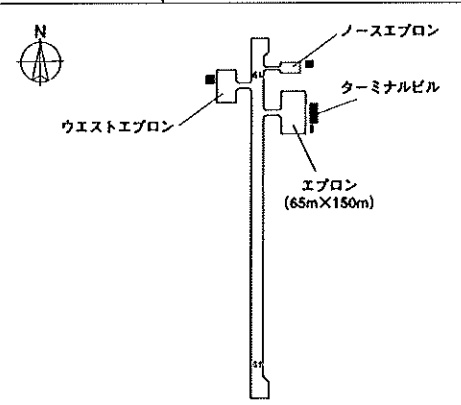
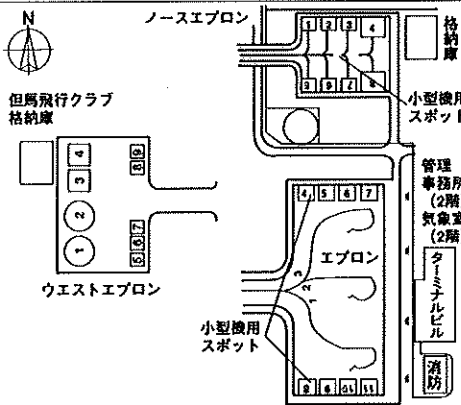
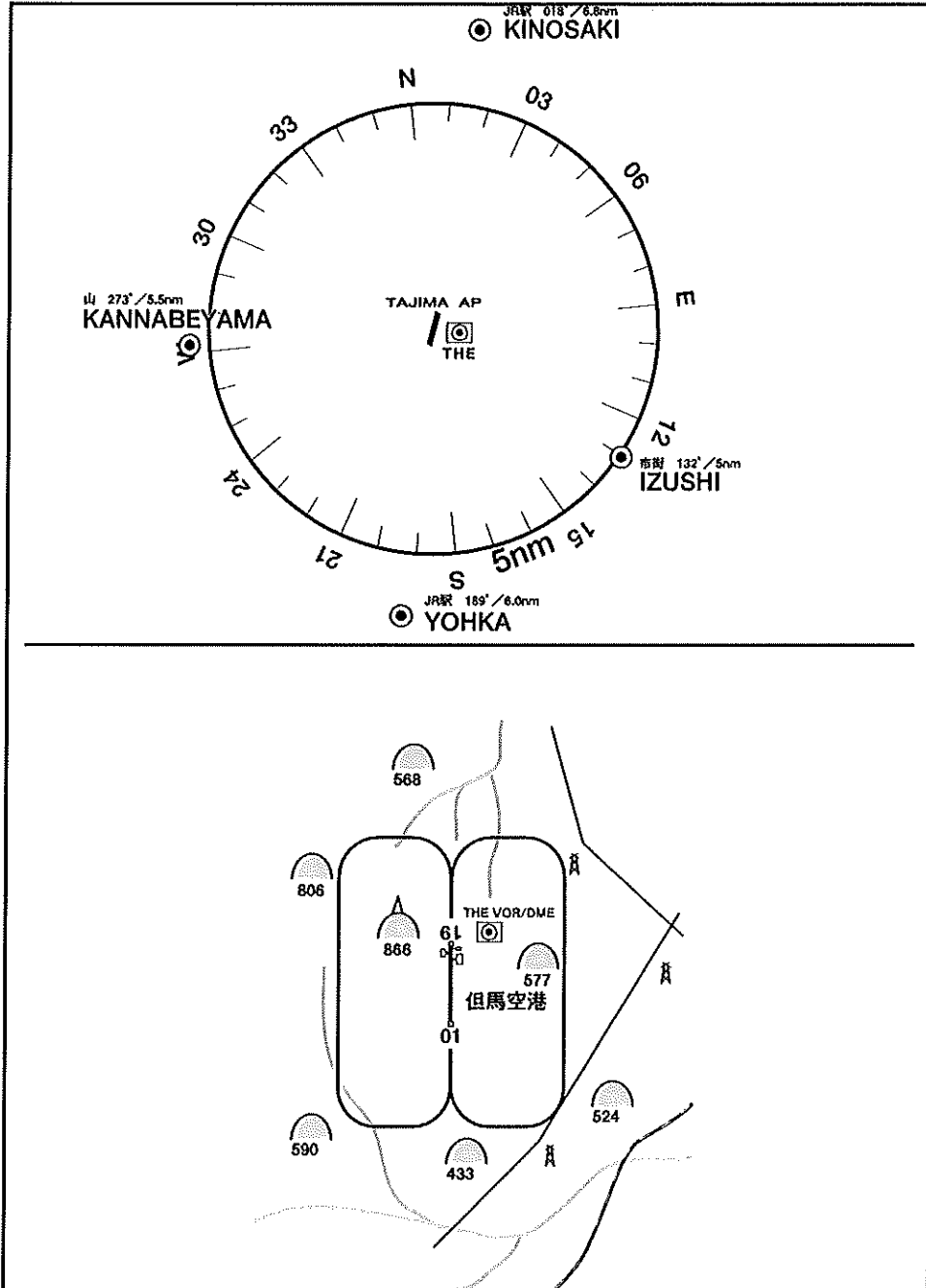


≡ TAJIMA AP

但馬空港	RJBT	ARP	N 35° 30' 46" E 134° 47' 13"	VAR 7° W(2006) ELEV 578ft
所在地	〒668-0081 豊岡市岩井字河谷1598-34			
管理者	兵庫県但馬空港管理事務所 ☎0796-26-1500 ㊟0796-26-1501			
航空局 運航情報官 (運用時間外)	大阪FSC ☎06-6843-1124 ㊟06-6843-1513			
空港運用時間	0830~1830	運用時間外 の使用	不可。	
航空気象官署	関西航空地方気象台 ☎0724-55-9002			
滑走路	01/19 1200m×30m		夜間 照明設備	有
通信設備	Tajima Flight Service たじま・フライトサービス Tajima REMOTE(RAG) たじま・リモート		130.8MHz 118.4MHz	
航空保安施設	VOR/DME LOC/T-DME(01) (LLZ OFF SET 0.75°)	THE ITH	110.45MHz 108.55MHz	
燃料補給	AVGAS 100 JET A-1 但馬空港ターミナル(株) ☎0796-26-1507 給油担当 ㊟0796-26-1525			
				

空港使用上の注意事項	
騒音対策	タッチアンドゴー訓練については、時間帯、回数、使用経路等で規制がある。事前に管理事務所と調整すること。
気象特性	降雨雪時に霧が出やすい。秋季、晴天の朝、放射霧が発生する。冬期、日本海側の気象状態となり、西寄りの季節風が強く吹き、しゅう雪を伴う事も多くある。
運航	滑走路の両端が崖になっているため、着陸時にファイナルの気流に注意すること。ノースエプロンを使用するヘリコプターは、エプロン中央部経路上にてエンジンの始動又は停止を行うこと。スポットからエプロンへの移動は、手押しで行うこと。エプロン内でのホバリングテストは行わないこと。
管制	たじま・リモート118.4MHzでコンタクトすること。5nm以内になったら、たじまフライトサービス130.8MHzとコンタクトし、離着陸に関する情報をもらうこと。離着陸の時刻は、たじま・リモートに通報すること。パラシュート・ジャンピングエクササイズが通年にわたり実施されているので、たじま・フライトサービスから当該交通情報を取得すること。
地形	空港は豊岡市の南西約2kmにあり、丘陵地を造成した台地上にある。空港の西側約900mに水平面上に43m突き出した山（標高866ft）があり、山頂に航空障害灯が設置されている。
離着陸時の注意事項	風向きによってはファイナルで乱気流に遭遇することがある。R/W 01のダウンウインド・レグの高度が低くなるとR/W 末端のCGLは見えなくなる。場周経路は、通常東側を使用している。（東側にCGLが設置されているため）
使用の手続き等	空港を使用する場合には、事前に空港管理事務所へ連絡して許可を得ること。
使用料金	圏・圏共に公示の通り。
空港周辺の施設	
レストラン等	ターミナル・ビル内に軽食堂がある。 レストラン但馬屋（徒歩2分） ランチ2,500円～
最寄りの町への交通機関	全但バス 空港から豊岡駅前まで約15分。 山陰観光タクシー ☎0796-22-5211 日本交通 0796-23-2525
ホテル・旅館	豊岡スカイホテル ☎0796-22-4411 送迎無 豊岡パークホテル ☎0796-24-5500 送迎無 ホテル豊岡 ☎0796-29-1111 送迎無 この他、市内に多数ある。

≡ TAJIMA AP



219

但馬 03 ≡

近畿

